



РЕСПУБЛИКАНСКИЙ ЦЕНТР УПРАВЛЕНИЯ И РЕАГИРОВАНИЯ НА ЧРЕЗВЫЧАЙНЫЕ СИТУАЦИИ МЧС РЕСПУБЛИКИ БЕЛАРУСЬ
ОТДЕЛ МОНИТОРИНГА И ПРОГНОЗИРОВАНИЯ ЧРЕЗВЫЧАЙНЫХ СИТУАЦИЙ



ПРОГНОЗ ЗАТОЛЕНИЙ ВО ВРЕМЯ
ВЕСЕННЕГО ПОЛОВОДЬЯ НА РЕКАХ
РЕСПУБЛИКИ БЕЛАРУСЬ



2021

Районы, в которых существует вероятность затопления паводковыми водами

| № п/п | Населенный пункт/Место затопления |
|--|--|
| Брестская область | |
| Столинский район | |
| 1 | н.п. Белоуша |
| 2 | н.п. Бережное |
| 3 | н.п. Лисовичи |
| 4 | н.п. Маньковичи |
| 5 | н.п. Уголец |
| 6 | н.п. Хоромск |
| Итого: 6 н.п. | |
| Гомельская область | |
| Житковичский район | |
| 1 | г. Туров |
| 2 | н.п. Переровский Млынок |
| 3 | н.п. Запесочье |
| 4 | н.п. Озераны |
| 5 | н.п. Погост |
| 6 | н.п. Хвоенск |
| 7 | н.п. Хлупин |
| 8 | н.п. Переров |
| 9 | н.п. Ленин |
| Лельчицкий район | |
| 10 | аг. Милошевичи |
| 11 | н.п. Липляны |
| 12 | участок дороги н.п. Тартак - н.п. Боровое |
| 13 | участок дороги н.п. Тартак - н.п. Руднице |
| Мозырский район | |
| 14 | г. Мозырь |
| 15 | н.п. Лубня, ДСК "Парус-1" |
| Петриковский район | |
| 16 | г. Петриков |
| 17 | участок дороги н.п. Снядин - н.п. Вышелов |
| 18 | участок дороги н.п. Торгошин - н.п. Снядин |
| 19 | участок дороги н.п. Лучицы - н.п. Хвойня |
| Речицкий район | |
| 20 | н.п. Деражня, СОТ "Верасень", СОТ "Биолог", СОТ "Динамо", СОТ "Сосновый Бор" |
| Рогачевский район | |
| 21 | г. Рогачев |
| 22 | н.п. Щибрин |
| Светлогорский район | |
| 23 | аг. Чирковичи, СОТ "Березина" |
| Итого: 15 н.п., 6 СОТ, 5 участков дорог | |
| Гродненская область | |
| Сморгонский район | |
| 1 | н.п. Завелье, СОТ "Завелье" |
| Итого: 1 СОТ | |
| Минская область | |
| Борисовский район | |
| 1 | мост у н.п. Маталыга |
| Столбцовский район | |
| 2 | н.п. Новый Свержень |
| Итого: 1 н.п., 1 мост | |

| № п/п | Населенный пункт/Место затопления |
|--|--|
| Могилевская область | |
| Бобруйский район | |
| 1 | г. Бобруйск |
| 2 | н.п. Мирадино, СОТ "Машиностроитель" |
| Климовичский район | |
| 3 | г. Климовичи |
| Костюковичский район | |
| 4 | участок дороги н.п. Колодливо - г. Костюковичи |
| Мстиславский район | |
| 5 | мост у н.п. Парадино |
| 6 | мост и участок дороги у н.п. Красный Берег |
| Славгородский район | |
| 7 | мост и участок дороги у н.п. Летяги |
| Чаусский район | |
| 8 | мост и участок дороги у н.п. Скварск |
| Чериковский район | |
| 9 | участок дороги у н.п. Пильня |
| Итого: 2 н.п., 1 СОТ, 5 участков дорог, 4 моста | |

Условные обозначения:

-  - районы возможных подтоплений
-  - направление течения реки

Брестский - название района

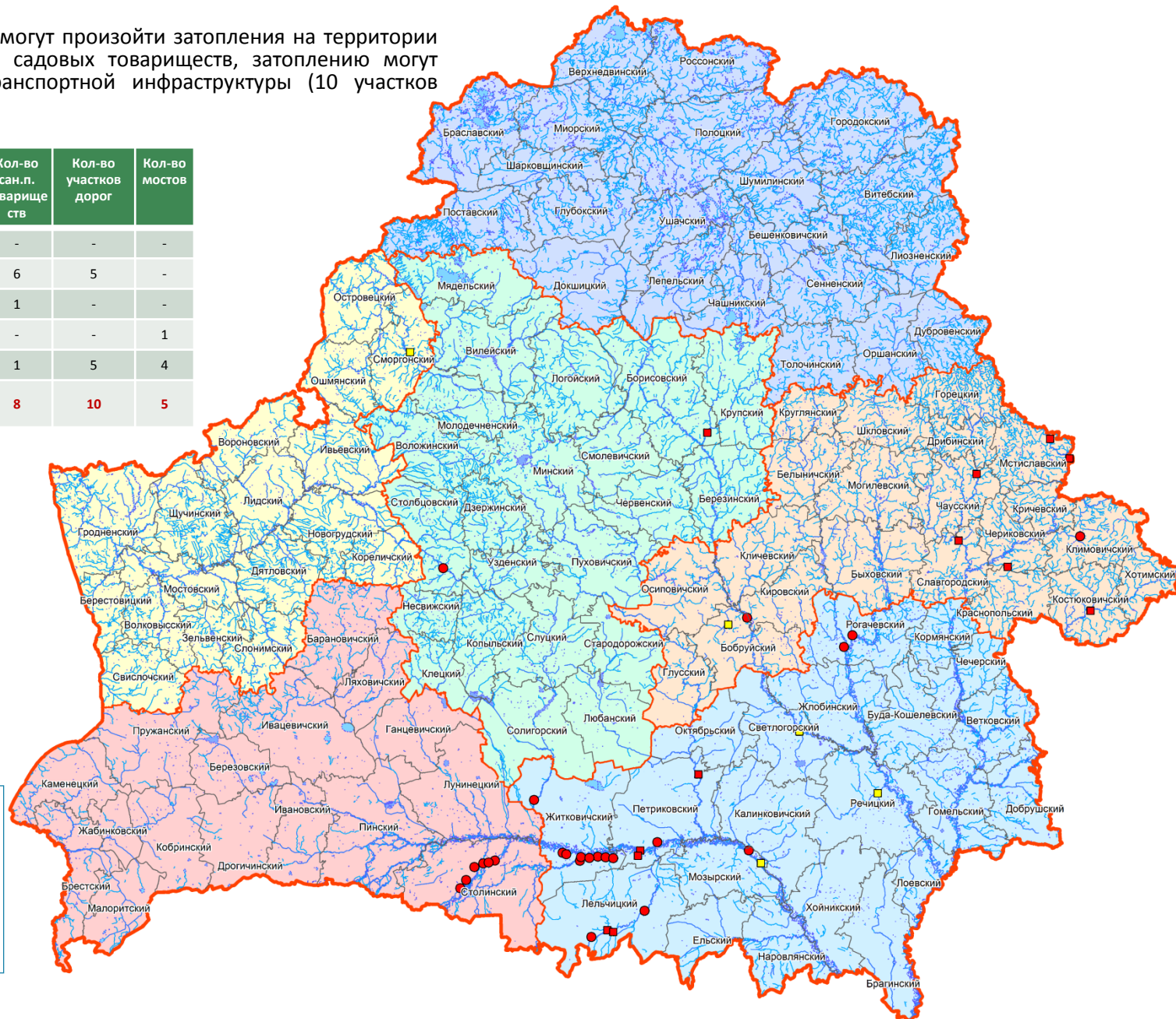
Припять - название реки



Прогноз возможных затоплений по Республике Беларусь

В 18 районах страны могут произойти затопления на территории 24 населенных пунктов, 8 садовых товариществ, затоплению могут подвергнуться объекты транспортной инфраструктуры (10 участков дорог и 5 мостов).

| Название области | Кол-во районов | Кол-во нас. пунктов | Кол-во сан.п. товариществ | Кол-во участков дорог | Кол-во мостов |
|----------------------------|----------------|---------------------|---------------------------|-----------------------|---------------|
| Брестская | 1 | 6 | - | - | - |
| Гомельская | 7 | 15 | 6 | 5 | - |
| Гродненская | 1 | - | 1 | - | - |
| Минская | 2 | 1 | - | - | 1 |
| Могилевская | 7 | 2 | 1 | 5 | 4 |
| Республика Беларусь | 18 | 24 | 8 | 10 | 5 |



УСЛОВНЫЕ ОБОЗНАЧЕНИЯ:

Гомельский - название района

- - затопляемый населенный пункт
- - затопляемый участок дороги, мост
- - затопляемое садовое товарищество

Затопления в 2021 году паводковыми водами

МОГИЛЕВСКАЯ ОБЛАСТЬ

В Мстиславском районе подтопление низководного моста

03.03.2021 в результате подъема уровней воды на реке Сож произошло подтопление низководного моста у н.п. Парадино Мстиславского района. Глубина подтопления составляет 15-20 см, протяженность подтопления – 45 м. Жизнеобеспечение населения н.п. Засожье не нарушено. Угрозы жизни и здоровью людей нет. Пострадавших нет. Силы и средства МЧС для ликвидации данного подтопления не задействовались.



ГОМЕЛЬСКАЯ ОБЛАСТЬ

В Петриковском районе подтопление участка дороги

04.03.2021 в результате подъема уровней воды на реке Птичь произошло подтопление участка автомобильной дороги Лучицы-Хвойня Петриковского района. Глубина подтопления составляет 7-10 см, протяженность подтопления – 60 м. Транспортное соединение не нарушено, проезд автотранспорта возможен. Пострадавших нет. Силы и средства МЧС для ликвидации данного подтопления не задействовались.



Примечания к прогнозу затоплений

1. Прогноз подготовлен на основании аналитического материала «ПРОГНОЗНАЯ ИНФОРМАЦИЯ о максимальных уровнях воды весеннего половодья на реках в 2021 году» Белгидромета, статистических данных о регистрируемых затоплениях на территории Республики Беларусь.
2. Сокращение «н.п.» в таблицах означает «населенных пунктов», «СОТ» – садовых товариществ.
3. Если затопление моста и участка дороги происходит в одном месте, то на картах обозначение дается одним условным значком.